



































4l. k.o. ŽAKANJE D.L. 5,8,ad 8,9

	DRŽAVNA GRANICA
	GRANICA OPĆINE ŽAKANJE
	GRANICA NASELJA
	
	
	
	
	
	

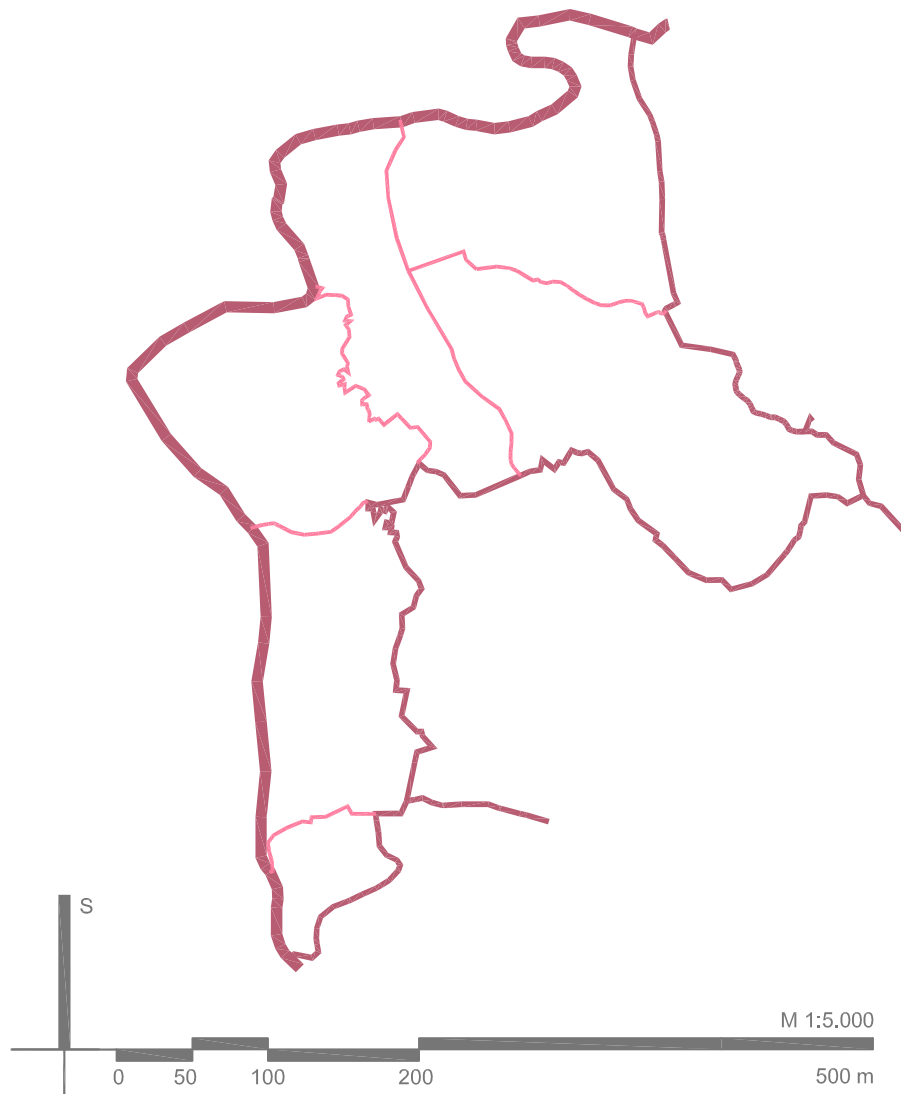
postojeće	planirano	
		PROSTOR ZA RAZVOJ I UREĐENJE PROSTORA
		IZGRAĐENI I NEIZGRAĐENI DIO GRAĐEVINSKOG PODRUČJA PRETEŽITO STAMBENE NAMJENE
		MJEŠOVITA NAMJENA
		JAVNA I DRUŠTVENA NAMJENA
		GOSPODARSKA NAMJENA - PROIZVODNA
		GOSPODARSKA NAMJENA - POSLOVNA
		GOSPODARSKA NAMJENA - UGOSTITELJSKO TURISTIČKA (T3 - autokamp)
		SPORTSKO-REKREACIJSKA NAMJENA
		GRUBLJE
		INFRASTRUKTURNI SUSTAVI
		JAVNE CESTE (DRŽAVNE, ŽUPANIJSKE, LOKALNE)

PODRUČJA SA OGRANIČENJIMA U KORIŠTENJU	
	ZASTITA PRIRODNE BAŠTINE - ZNAČAJNI PRIRODNI KRAJOBRAZ /prijedlog za zaštitu/
	ZASTITA PRIRODNE BAŠTINE - ZNAČAJNI PRIRODNI KRAJOBRAZ /zaštita mjerama PPUO-a/
	III. ZONE SANITARNE ZAŠTITE
	EKSPLOATACIONO POLJE
	ISTRAŽNI PROSTOR MINERALNIH SIROVINA
	OBUHVAAT OBVEZNE IZRADE PROSTORNIH PLANOVA

2. Urbanistički plan uređenja grada Zlatara

3. Urbanistički plan uređenja grada Plovanja

4. Urbanistički plan uređenja sportsko-rekreativnog namjene Zlatno



Županja:		Općina:	
KARLOVAČKA		ŽAKANJE	
Naziv prostornog plana: PROSTORNI PLAN UREĐENJA OPĆINE ŽAKANJE SA SMANJENIM SADRŽAJEM ELABORAT PROČIŠĆENOG TEKSTA ODREDBI ZA PROVEDBU I GRAFIČKOG DIJELA PLANA			
Naziv kartografskog prikaza: <div style="text-align: center;">GRAĐEVINSKA PODRUČJA NASELJA</div>			
Broj kartografskog prikaza: <div style="text-align: center;">4I.</div>		Mjerilo kartografskog prikaza: <div style="text-align: center;">1 : 5 000</div>	
Nositelj izrade Elaborata: <div style="text-align: center;"> OPĆINA ŽAKANJE Žakanje 58 47 276 ŽAKANJE </div>			
Pravna osoba koja je izradila Elaborat: <div style="text-align: center;"> JAVNA USTANOVA ZAVOD ZA PROSTORNO UREĐENJE KARLOVAČKE ŽUPANIJE Haulikova 1, Karlovac </div>			
Pečat tijela / pravne osobe koja je izradila Elaborat: <div style="text-align: center; height: 100px;"> </div>			
Odgovorna osoba: <div style="text-align: center; height: 100px;"> </div>			
Koordinator Elaborata (Odgovorni voditelj): <div style="text-align: center; height: 100px;"> </div>			
Stručni tim u izradi Elaborata: <div style="display: flex; justify-content: space-between;"> <div style="width: 45%;"> MARIO KEČEŠ, dipl.ing.arh. VLATKA BOROŢA, dipl.ing.arh. MARINKO MARADIN, dipl.ing.arh. </div> <div style="width: 50%;"> BORIS SIMIĆ, dipl.ing.građ. ZLATKO CINDRIĆ, dipl.ing.biol. s ekol. </div> </div>			
Pečat predstavničkog tijela: <div style="text-align: center; height: 100px;"> </div>		Predsjednik Odbora za financije, proračun, gospodarstvo i infrastrukturu: <div style="text-align: center; height: 100px;"> </div>	
Istovjetnost ovog Elaborata s izvornikom ovjerava: <div style="text-align: center; height: 100px;"> </div>		Pečat nadležnog tijela: <div style="text-align: center; height: 100px;"> </div>	